

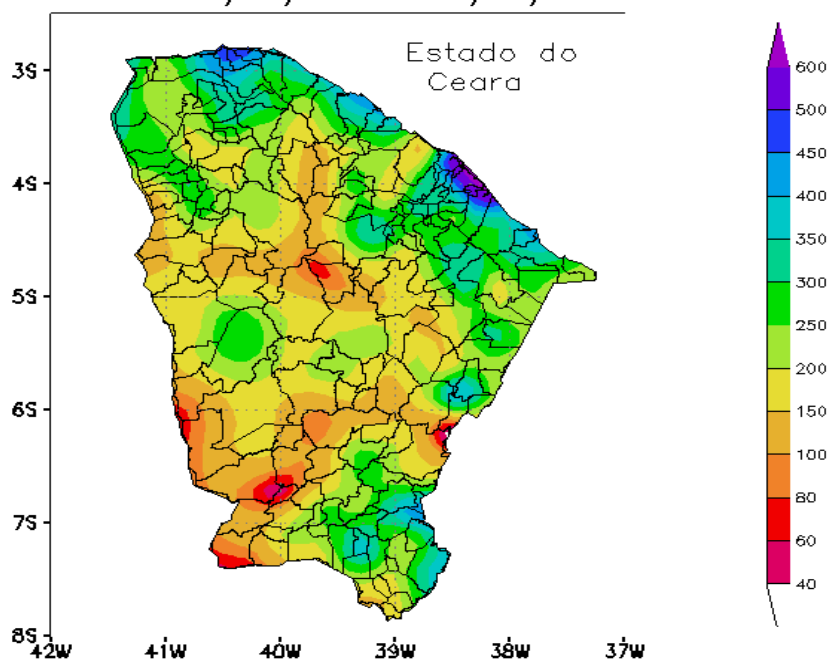


BOLETIM DIAGNÓSTICO DE CHUVA PARA OS MESES DE JANEIRO E FEVEREIRO DE 2011

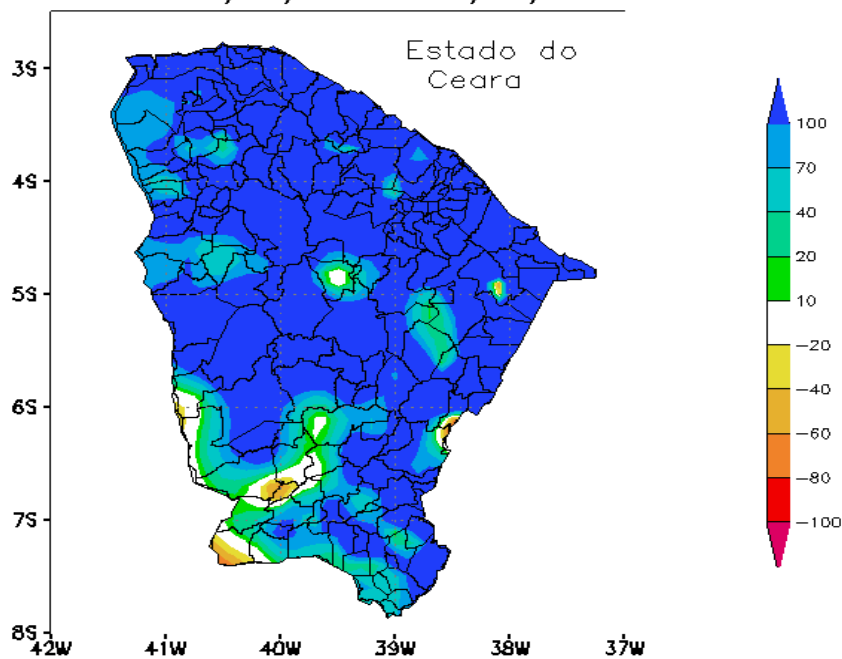
CHUVA EM JANEIRO DE 2011

NORMAL	OBSERVADO	DESVIO
90,9 mm	242,9 mm	167,3 %

Precipitação Observada (mm)
Período: 01/01/2011 a 31/01/2011



Desvio Percentual (%)
Período: 01/01/2011 a 31/01/2011

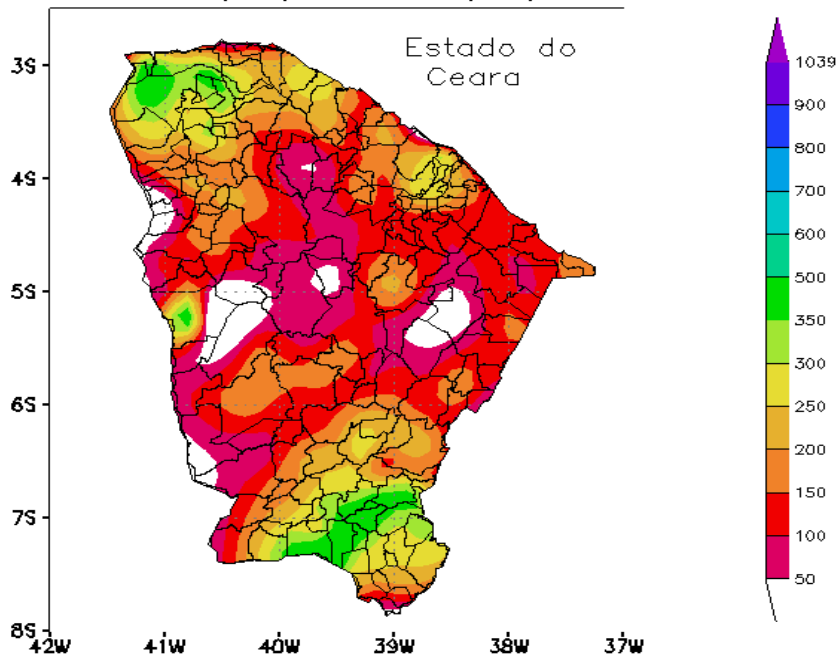




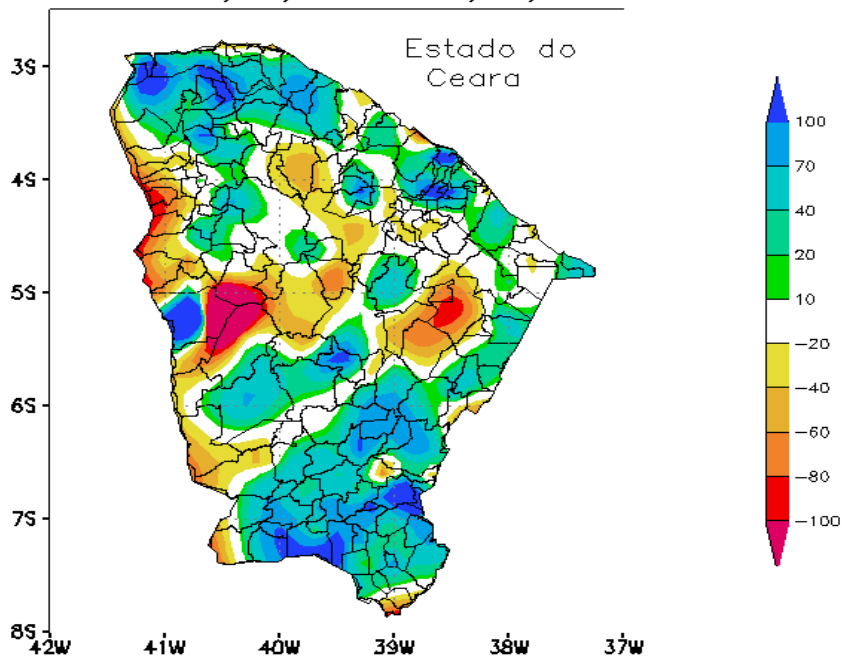
CHUVA EM FEVEREIRO DE 2011

NORMAL	OBSERVADO	DESVIO
152,1 mm	184,1 mm	21,0 %

Precipitação Observada (mm)
Período: 01/02/2011 a 28/02/2011



Desvio Percentual (%)
Período: 01/02/2011 a 28/02/2011



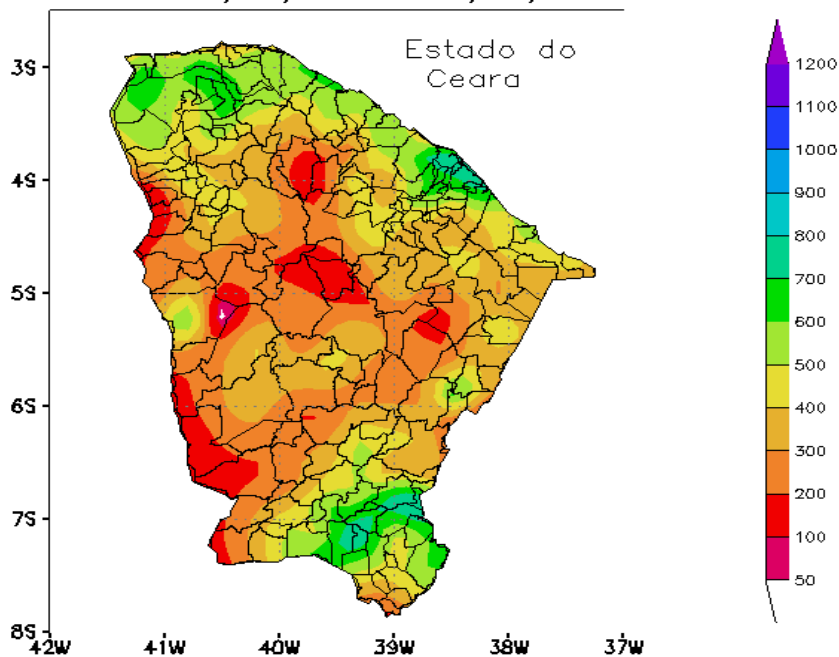


CHUVA ACUMULADA NO PERÍODO

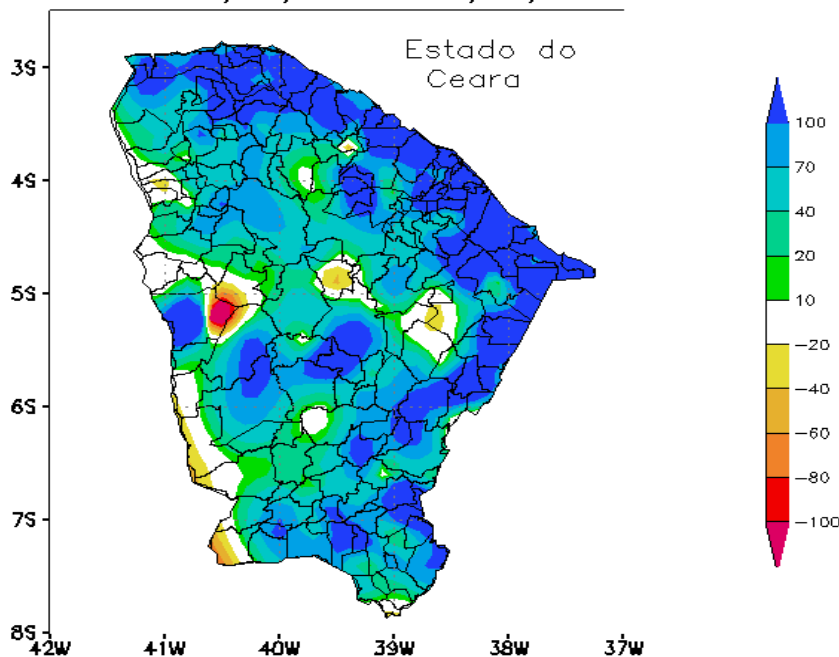
CHUVA DE JANEIRO E FEVEREIRO DE 2011

NORMAL	OBSERVADO	DESVIO
241,8 mm	419,5 mm	73,5 %

Precipitação Observada (mm)
Período: 01/01/2011 a 28/02/2011



Desvio Percentual (%)
Período: 01/01/2011 a 28/02/2011





CHUVA ACUMULADA NO PERÍODO (JANEIRO E FEVEREIRO DE 2011)

FUNCEME - FUNDAÇÃO CEARENSE DE METEOROLOGIA E RECURSOS HIDRÍCOS
PRECIPITAÇÃO POR MACRO REGIÃO - Estado do Ceará

Período: 01/01/2011 a 28/02/2011

COD-POST	MUNICIPIO	DISTRITO	NORMAL	OBSERV	(%%)
MACRO-REGIÃO 1 - LITORAL NORTE					
2	ACARAU	ACARAU	259.8	509.9	96.3
629	ACARAU	ARANAU	*	513.8	*
625	ACARAU	LAGOA DO CARNEIRO	*	538.7	*
5	ALCANTARAS	ALCANTARAS	*	487.6	*
8	AMONTADA	AMONTADA	187.7	374.8	99.7
301	AMONTADA	ARACATIARA	*	417.0	*
266	AMONTADA	ICARAI DE AMONTADA	*	826.0	*
230	AMONTADA	MOITAS	*	533.0	*
303	AMONTADA	SABIAGUABA	*	385.0	*
244	BARROQUINHA	BARROQUINHA	334.8	577.5	72.5
24	BELA CRUZ	BELA CRUZ	245.1	449.5	83.4

628 BELA CRUZ	PRATA	*	441.8	*

27 CAMOCIM	CAMOCIM	270.4	508.5	88.1

40 CHAVAL	CHAVAL	292.0	662.2	126.8

44 CRUZ	CRUZ	259.8	670.0	157.9

636 GRANJA	ADRIANOPOLIS	*	430.0	*

50 GRANJA	GRANJA	311.1	579.9	86.4

249 GRANJA	PARAZINHO	314.9	840.6	166.9

206 GRANJA	PESSOA ANTA	*	558.0	*

637 GRANJA	SAMBAIBA	*	626.0	*

639 GRANJA	TIAIA DE BAIXO	*	682.0	*

635 GRANJA	TIMONHA	*	1209.0	*

624 ITAREMA	CARVOEIRO	*	336.0	*

70 ITAREMA	ITAREMA	259.8	596.0	129.4

670 JIJOCA DE JERICOACOARA	JERICOACOARA	*	406.6	*

247 JIJOCA DE JERICOACOARA	JIJOCA DE JERICOACOARA	208.1	429.0	106.2

84 MARCO	MARCO	245.1	456.1	86.1

630 MARCO	PANACUI	*	605.0	*
85 MARTINOPOLE	MARTINOPOLE	333.4	517.0	55.1
86 MASSAPE	MASSAPE	186.5	384.0	105.9
710 MERUOCA	CAMILOS	*	411.4	*
88 MERUOCA	MERUOCA	437.1	522.0	19.4
261 MIRAIMA	MIRAIMA	202.8	351.9	73.5
95 MORAUJO	MORAUJO	254.8	480.0	88.4
96 MORRINHOS	MORRINHOS	245.1	592.0	141.5
130 SANTANA DO ACARAU	SANTANA DO ACARAU	241.3	403.0	67.0
137 SENADOR SA	SENADOR SA	263.1	700.0	166.1
445 SOBRAL	AC. SOBRAL	*	265.1	*
434 SOBRAL	AEROPORTO(SOBRAL)	209.8	429.4	104.7
483 SOBRAL	APRAZIVEL	*	482.6	*
477 SOBRAL	ARACATIACU	*	393.7	*
498 SOBRAL	BILHEIRA	*	384.0	*
485 SOBRAL	BONFIM	*	237.0	*

499	SOBRAL	BOQUEIRAO	*	376.1	*
487	SOBRAL	CAIOCA	*	447.9	*
490	SOBRAL	CARACARA	*	469.0	*
486	SOBRAL	CENTRO DE TREINAMENTO	*	417.9	*
500	SOBRAL	JAIBARAS	*	315.8	*
484	SOBRAL	JORDAO	*	415.0	*
488	SOBRAL	PATRIARCA	*	565.0	*
481	SOBRAL	RAFAEL ARRUDA	*	426.3	*
482	SOBRAL	SAO JOSE DO TORTO	*	473.9	*
265	SOBRAL	SINHA SABOIA	*	427.9	*
138	SOBRAL	SOBRAL	209.8	369.1	75.9
489	SOBRAL	TAPERUABA	*	340.0	*
634	URUOCA	CAMPANARIO	*	728.0	*
533	URUOCA	PARAQUA	*	585.5	*
149	URUOCA	URUOCA	265.6	630.0	137.2
MEDIAS DA MACRO-REGIAO 1			262.5	523.1	99.3

MACRO-REGIAO 2 - LITORAL DE PECEM

10	APUIARES	APUIARES	184.6	471.2	155.3
396	GENERAL SAMPAIO	AC. GENERAL SAMPAIO	184.6	155.7	-15.7
154	GENERAL SAMPAIO	FAZENDA MORADA NOVA	*	275.6	*
49	GENERAL SAMPAIO	GENERAL SAMPAIO	184.6	335.4	81.7
242	GENERAL SAMPAIO	JUREMA	*	139.0	*
300	IRAUCUBA	BOA VISTA DO CAXITORE	*	166.0	*
65	IRAUCUBA	IRAUCUBA	137.7	179.6	30.4
503	IRAUCUBA	JUA	137.7	153.4	11.4
297	IRAUCUBA	MISSI	*	274.0	*
67	ITAPAJE	ITAPAJE	197.3	258.8	31.2
537	ITAPAJE	SANTA CRUZ	*	161.7	*
313	ITAPIPOCA	ARAPARI	*	585.9	*
406	ITAPIPOCA	FAZENDA LAGOA DAS MERCES	*	518.7	*
68	ITAPIPOCA	ITAPIPOCA	310.8	624.2	100.8
568	ITAPIPOCA	PRAIA DA BALEIA	*	116.8	*

109	PARACURU	PARACURU	255.3	626.4	145.4
110	PARAIPABA	PARAIPABA	255.3	536.0	109.9
112	PARAMOTI	PARAMOTI	148.3	454.7	206.6
397	PENTECOSTE	AC. PEREIRA DE MIRANDA	180.5	158.6	-12.1
355	PENTECOSTE	CASA DE PEDRA	*	387.0	*
268	PENTECOSTE	COMUNIDADE LEMOS	*	318.0	*
115	PENTECOSTE	PENTECOSTE	184.8	305.6	65.4
711	PENTECOSTE	SEBASTIAO DE ABREU	*	297.6	*
744	SAO GONCALO DO AMARANTE	CAGADO	*	401.5	*
133	SAO GONCALO DO AMARANTE	SAO GONCALO DO AMARANTE	233.3	404.6	73.4
743	SAO GONCALO DO AMARANTE	SEDE	*	588.5	*
742	SAO GONCALO DO AMARANTE	SIUPE	*	564.5	*
135	SAO LUIS DO CURU	SAO LUIS DO CURU	218.5	416.0	90.4
191	TEJUCUOCA	BOA ACAO	*	154.0	*
186	TEJUCUOCA	TEJUCUOCA	147.5	203.0	37.6
735	TRAIRI	FAZENDA LAGES	*	571.0	*

144	TRAIRI	TRAIRI	299.7	572.4	91.0

360	TURURU	TURURU	202.8	354.0	74.6

147	UMIRIM	UMIRIM	318.9	140.8	-55.8

148	URUBURETAMA	URUBURETAMA	318.9	575.5	80.5

MEDIAS DA MACRO-REGIAO 2			214.5	349.4	62.9

MACRO-REGIAO 3 - LITORAL DE FORTALEZA					

11	AQUIRAZ	AQUIRAZ	273.3	853.8	212.4

719	AQUIRAZ	BERRA BODE-ETS	*	625.6	*

23	BEBERIBE	BEBERIBE	174.5	507.0	190.5

326	BEBERIBE	LAGOA FUNDA	*	451.5	*

357	BEBERIBE	PARIPUEIRA	*	484.2	*

452	BEBERIBE	SERRA DO FELIX	*	494.5	*

704	BEBERIBE	SITIO FORQUILHA - COGERH	*	267.0	*

36	CASCADEL	CASCADEL	293.6	777.0	164.6

153	CASCADEL	CRISTAIS	*	148.0	*

279	CAUCAIA	BOM PRINCIPIO	*	446.0	*

38	CAUCAIA	CAUCAIA	266.4	816.5	206.5

274 CAUCAIA	LAGOA DA SERRA	*	249.6	*
240 CAUCAIA	SITIOS NOVOS	*	246.0	*
278 CAUCAIA	TUCUNDUBA	*	308.0	*
204 CHOROZINHO	CHOROZINHO	169.3	257.0	51.8
552 EUSEBIO	EUSEBIO	273.3	811.0	196.7
362 FORTALEZA	CASTELAO	239.8	854.0	256.1
311 FORTALEZA	FUND.MA.NILVA(AGUA FRIA)	*	562.8	*
364 FORTALEZA	MESSEJANA	294.2	791.9	169.2
363 FORTALEZA	PICI	263.9	1137.6	331.1
205 HORIZONTE	HORIZONTE	168.7	628.0	272.3
211 ITAITINGA	ITAITINGA	333.7	635.0	90.3
82 MARACANAU	MARACANAU	280.0	532.0	90.0
741 MARACANAU	MUSEU RODOLFO TEOFIL0	*	627.1	*
736 MARACANAU	NOVO MARACANAU	*	690.2	*
394 MARANGUAPE	AC. AMANARY	*	220.5	*
199 MARANGUAPE	ITAPEBUSSU	245.9	410.2	66.8

291	MARANGUAPE	JUBAIA	*	156.2	*
269	MARANGUAPE	LAGOA DO JUVENAL	*	463.2	*
83	MARANGUAPE	MARANGUAPE	305.3	579.2	89.7
289	MARANGUAPE	TANQUES	*	428.0	*
350	PACAJUS	ITAIPABA	*	480.0	*
103	PACAJUS	PACAJUS	169.3	474.4	180.2
731	PACATUBA	ESCOLA PROF LUIZA TEODORO	*	697.8	*
104	PACATUBA	PACATUBA	336.8	534.0	58.6
176	PINDORETAMA	PINDORETAMA	225.9	684.0	202.8
MEDIAS DA MACRO-REGIAO 3			253.8	663.7	161.5
MACRO-REGIAO 4 - MACICO DE BATURITE					
353	ACARAPE	ACARAPE	238.5	596.0	149.9
13	ARACOIABA	ARACOIABA	227.8	368.7	61.9
638	ARACOIABA	FURNAS	*	501.0	*
15	ARATUBA	ARATUBA	305.2	532.0	74.3
354	BARREIRA	BARREIRA	238.5	402.0	68.6

575 BARREIRA	SAO JOSE	*	328.0	*
22 BATURITE	BATURITE	239.0	385.0	61.1
30 CAPISTRANO	CAPISTRANO	232.5	329.0	41.5
207 GUAIUBA	GUAIUBA	241.1	640.0	165.5
54 GUARAMIRANGA	GUARAMIRANGA	347.4	615.4	77.1
69 ITAPIUNA	ITAPIUNA	180.4	259.6	43.9
241 ITAPIUNA	PALMATORIA	*	203.2	*
98 MULUNGU	MULUNGU	216.3	375.6	73.6
361 OCARA	OCARA	209.9	412.9	96.7
161 OCARA	SERENO DE CIMA	*	511.9	*
105 PACOTI	PACOTI	322.6	566.0	75.4
108 PALMACIA	PALMACIA	301.3	618.0	105.1
125 REDENCAO	REDENCAO	238.5	489.0	105.0
MEDIAS DA MACRO-REGIAO	4	252.8	470.7	86.2
MACRO-REGIAO 5 - IBIAPABA				
602 ARARENDA	ARARENDA	222.0	206.0	-7.2

32	CARIRE	CARIRE	228.4	341.7	49.6
35	CARNAUBAL	CARNAUBAL	145.0	178.6	23.2
41	COREAU	COREAU	271.0	606.5	123.8
697	COREAU	SITIO URUBU	*	604.0	*
641	COREAU	UBAUNA	*	384.6	*
550	CROATA	CROATA	166.2	227.8	37.1
610	CROATA	SANTA TEREZA	*	211.0	*
383	FORQUILHA	AC. FORQUILHA	207.3	403.5	94.6
46	FORQUILHA	FORQUILHA	208.1	376.6	81.0
48	FRECHEIRINHA	FRECHEIRINHA	298.4	278.0	-6.8
277	GRACA	GRACA	402.6	592.0	47.0
53	GUARACIABA DO NORTE	GUARACIABA DO NORTE	330.9	305.0	-7.8
680	GUARACIABA DO NORTE	LIMOEIRO	*	395.6	*
681	GUARACIABA DO NORTE	PICADA	*	264.0	*
676	HIDROLANDIA	BETANIA	*	367.4	*
55	HIDROLANDIA	HIDROLANDIA	211.9	316.0	49.1

56	IBIAPINA	IBIAPINA	446.5	677.0	51.6
356	IPAPORANGA	IPAPORANGA	286.3	339.0	18.4
548	IPU	FLORES	*	525.9	*
62	IPU	IPU	228.3	417.6	82.9
682	IPUEIRAS	AMERICA	*	564.3	*
63	IPUEIRAS	IPUEIRAS	243.1	369.1	51.8
216	IPUEIRAS	MATRIZ	*	238.0	*
683	IPUEIRAS	SAO JOSE DAS LONTRAS	*	177.3	*
97	MUCAMBO	MUCAMBO	302.8	466.0	53.9
270	NOVA RUSSAS	CANINDEZINHO	222.5	242.0	8.8
684	NOVA RUSSAS	NOVA BETANIA	*	288.0	*
100	NOVA RUSSAS	NOVA RUSSAS	222.5	260.0	16.9
106	PACUJA	PACUJA	302.8	475.2	56.9
252	PIRES FERREIRA	PIRES FERREIRA	228.5	380.0	66.3
118	PORANGA	PORANGA	286.3	293.0	2.3
276	RERIUTABA	AMANAIARA	258.7	401.0	55.0

126 RERIUTABA	RERIUTABA	258.7	482.0	86.3
132 SAO BENEDITO	SAO BENEDITO	501.3	444.4	-11.4
607 SAO BENEDITO	SITIO FAVEIRA	388.9	232.4	-40.2
617 TIANGUA	PINDOGUABA	*	218.0	*
632 TIANGUA	TABAINHA	*	529.9	*
143 TIANGUA	TIANGUA	341.8	518.0	51.6
608 UBAJARA	POCO DA AREIA	*	106.3	*
145 UBAJARA	UBAJARA	397.2	466.2	17.4
391 VARJOTA	AC. ARARAS	*	427.0	*
150 VARJOTA	VARJOTA	228.3	460.0	101.5
209 VICOSA DO CEARA	MANHOSO	*	533.0	*
222 VICOSA DO CEARA	SITIO VAMBIRA	*	389.3	*
152 VICOSA DO CEARA	VICOSA DO CEARA	396.7	556.4	40.3
MEDIAS DA MACRO-REGIAO	5	283.9	390.0	37.4
7 ALTO SANTO	ALTO SANTO	181.2	366.0	102.0
706 ALTO SANTO	CARAUBAS	*	307.0	*

465	ALTO SANTO	COMUNIDADE BAIXIO GRANDE	*	481.0	*
714	ALTO SANTO	LOGRADOURO	*	230.4	*
417	ARACATI	AEROPORTO DE ARACATI	*	438.0	*
12	ARACATI	ARACATI	218.3	491.9	125.3
212	BANABUIU	BANABUIU	184.4	197.3	7.0
344	ERERE	ERERE	259.9	227.0	-12.7
157	FORTIM	FORTIM	330.8	577.7	74.6
202	IBICUITINGA	IBICUITINGA	249.0	243.2	-2.3
410	ICAPUI	BARRINHA	*	382.9	*
57	ICAPUI	ICAPUI	198.9	423.0	112.7
416	ICAPUI	PEIXE GORDO	*	238.6	*
512	ICO	CASCUDO	*	577.0	*
58	ICO	ICO	216.7	417.4	92.6
318	ICO	ICOZINHO	215.2	325.6	51.3
319	ICO	LIMA CAMPOS	*	494.4	*
495	ICO	SAO VICENTE	*	257.0	*

514	ICO	TRES BODEGAS	*	260.0	*

518	IRACEMA	BASTIOES	*	564.2	*

183	IRACEMA	EMA	183.0	373.0	103.8

64	IRACEMA	IRACEMA	167.3	491.0	193.5

259	IRACEMA	SAO JOSE DO FAMA	*	302.6	*

701	ITAICABA	ELEVATORIO - COGERH	*	302.9	*

66	ITAICABA	ITAICABA	218.3	407.3	86.6

728	JAGUARETAMA	FAZENDA COQUE	*	173.0	*

72	JAGUARETAMA	JAGUARETAMA	202.0	316.0	56.4

427	JAGUARETAMA	SERROTE BRANCO	*	179.0	*

73	JAGUARIBARA	JAGUARIBARA	188.1	201.2	7.0

74	JAGUARIBE	JAGUARIBE	178.7	419.6	134.8

330	JAGUARIBE	NOVA FLORESTA	*	368.3	*

444	JAGUARUANA	BORGES	*	375.1	*

75	JAGUARUANA	JAGUARUANA	157.6	354.8	125.1

194	LIMOEIRO DO NORTE	BIXOPA	209.5	284.2	35.7

81	LIMOEIRO DO NORTE	LIMOEIRO DO NORTE	188.7	371.0	96.6
418	LIMOEIRO DO NORTE	SITIO MALHADA	193.1	428.5	121.9
432	MORADA NOVA	BOA AGUA	*	419.6	*
696	MORADA NOVA	FAZENDA LACRAIA	*	296.1	*
717	MORADA NOVA	LAGOA DA SERRA	*	515.3	*
94	MORADA NOVA	MORADA NOVA	192.1	260.8	35.8
491	MORADA NOVA	PATOS	*	164.0	*
433	MORADA NOVA	UIRAPONGA	*	243.4	*
392	OROS	AC. OROS	195.6	393.7	101.3
102	OROS	OROS	195.6	429.2	119.4
478	OROS	PALESTINA	*	392.9	*
107	PALHANO	PALHANO	139.0	402.0	189.2
250	PEREIRO	COMUNIDADE GROSSAS	*	448.6	*
517	PEREIRO	CRIOULAS	*	373.5	*
116	PEREIRO	PEREIRO	259.9	310.0	19.3
184	POTIRETAMA	POTIRETAMA	167.3	342.0	104.4

124 QUIXERE	QUIXERE	170.2	315.2	85.2
271 RUSSAS	CAPIM GROSSO	*	423.3	*
463 RUSSAS	PEIXE	*	352.0	*
127 RUSSAS	RUSSAS	170.2	332.4	95.3
262 RUSSAS	SITIO TIMBAUBA MACORE	*	471.0	*
713 SAO JOAO DO JAGUARIBE	FAZENDA LOGRADOURO	*	230.0	*
134 SAO JOAO DO JAGUARIBE	SAO JOAO DO JAGUARIBE	189.5	337.0	77.8
140 TABULEIRO DO NORTE	TABULEIRO DO NORTE	186.5	477.8	156.2
MEDIAS DA MACRO-REGIAO 6		200.2	362.6	81.1
MACRO-REGIAO 7 - CARIRI				
1 ABAIARA	ABAIARA	210.1	445.0	111.8
6 ALTANEIRA	ALTANEIRA	361.9	534.7	47.7
18 AURORA	AURORA	287.7	730.1	153.8
298 AURORA	INGAZEIRA	396.0	468.4	18.3
299 AURORA	SITIO TIPI	*	641.1	*
19 BAIXIO	BAIXIO	266.0	515.4	93.8

20	BARBALHA	BARBALHA	400.2	589.7	47.4
21	BARRO	BARRO	312.9	533.8	70.6
530	BARRO	BREJINHO	*	616.8	*
472	BARRO	CUNCAS	244.2	579.9	137.5
531	BARRO	ENGENHO VELHO	*	593.5	*
168	BARRO	MONTE ALEGRE	*	466.3	*
26	BREJO SANTO	BREJO SANTO	297.1	441.3	48.5
520	BREJO SANTO	POCO DO PAU	*	377.0	*
511	BREJO SANTO	SAO FELIPE	*	247.0	*
33	CARIRIACU	CARIRIACU	382.9	692.0	80.7
579	CARIRIACU	VILA FEITOSA	*	731.0	*
582	CARIUS	ANGICO	*	360.2	*
309	CARIUS	CAIPU	299.1	565.0	88.9
34	CARIUS	CARIUS	266.1	388.0	45.8
581	CARIUS	SAO SEBASTIAO	*	470.0	*
39	CEDRO	CEDRO	299.0	281.7	-5.8

267 CEDRO	VARZEA DA CONCEICAO	*	555.0	*
43 CRATO	CRATO	368.3	724.2	96.6
574 CRATO	DOM QUINTINO	*	370.0	*
605 CRATO	LAMEIRO	372.2	792.0	112.8
314 CRATO	PONTA DA SERRA	*	453.0	*
45 FARIAS BRITO	FARIAS BRITO	316.0	671.1	112.4
51 GRANJEIRO	GRANJEIRO	389.4	779.6	100.2
475 IPAUMIRIM	CANAUNA	*	310.0	*
479 IPAUMIRIM	FELIZARDO	*	668.4	*
61 IPAUMIRIM	IPAUMIRIM	266.0	739.2	177.9
76 JARDIM	JARDIM	235.0	395.0	68.1
521 JARDIM	JARDIM MIRIM	*	85.0	*
77 JATI	JATI	210.1	277.0	31.8
740 JATI	SITIO MACAPA	*	305.1	*
78 JUAZEIRO DO NORTE	JUAZEIRO DO NORTE	316.5	832.0	162.9
584 JUCAS	BAIXIO DE DONANA	*	175.2	*

79	JUCAS	JUCAS	267.1	414.0	55.0
580	JUCAS	POCO GRANDE	*	276.0	*
332	LAVRAS DA MANGABEIRA	AMANIUTUBA	*	544.0	*
333	LAVRAS DA MANGABEIRA	ARROJADO	250.1	512.0	104.7
536	LAVRAS DA MANGABEIRA	IBOREPI	*	928.7	*
80	LAVRAS DA MANGABEIRA	LAVRAS DA MANGABEIRA	264.8	735.4	177.7
335	LAVRAS DA MANGABEIRA	MANGABEIRA	329.9	601.3	82.3
336	LAVRAS DA MANGABEIRA	QUITAIUS	392.7	725.0	84.6
507	MAURITI	MARARUPA	*	323.0	*
87	MAURITI	MAURITI	308.6	606.6	96.6
393	MAURITI	QUIXABINHA	335.8	212.0	-36.9
532	MAURITI	SAO MIGUEL	*	464.0	*
89	MILAGRES	MILAGRES	310.9	461.1	48.3
529	MISSAO VELHA	GAMELEIRO DE S. SEBASTIAO	*	623.2	*
339	MISSAO VELHA	JAMACARU	424.8	545.8	28.5
91	MISSAO VELHA	MISSAO VELHA	334.9	563.8	68.3

99 NOVA OLINDA	NOVA OLINDA	228.0	327.0	43.4

114 PENAFORTE	PENAFORTE	210.1	171.6	-18.3

119 PORTEIRAS	PORTEIRAS	274.7	377.2	37.3

746 PORTEIRAS	SITIO SACO	*	408.8	*

131 SANTANA DO CARIRI	SANTANA DO CARIRI	299.4	523.2	74.7

146 UMARI	UMARI	219.9	274.0	24.6

725 VARZEA ALEGRE	BOA VISTA	*	37.0	*

151 VARZEA ALEGRE	VARZEA ALEGRE	331.4	466.2	40.7

MEDIAS DA MACRO-REGIAO 7		304.9	526.8	72.8

MACRO-REGIAO 8 - SERTAO CENTRAL E INHAMUNS				

3 ACOPIARA	ACOPIARA	192.6	200.8	4.3

589 ACOPIARA	CAIXA	*	274.0	*

169 ACOPIARA	EBRON	*	197.0	*

707 ACOPIARA	FAZENDA MORADA NOVA	*	277.0	*

4 AIUABA	AIUABA	165.1	183.6	11.2

598 AIUABA	BOM NOME	*	178.6	*

428 AIUABA	ESTACAO ECOLOGICA	168.2	200.1	19.0

599	AIUABA	FAZENDA NOVA	*	150.6	*
595	ANTONINA DO NORTE	VARZEA NOVA	*	227.4	*
14	ARARIPE	ARARIPE	233.0	382.9	64.3
295	ARARIPE	BREJINHO	*	473.6	*
16	ARNEIROZ	ARNEIROZ	183.4	259.0	41.2
652	ARNEIROZ	CACHOEIRA DE FORA	*	226.6	*
573	ASSARE	ARATAMA	*	423.0	*
17	ASSARE	ASSARE	226.5	372.3	64.4
25	BOA VIAGEM	BOA VIAGEM	158.6	276.2	74.1
596	CAMPOS SALES	BARAO DE AQUIRAZ	*	272.0	*
28	CAMPOS SALES	CAMPOS SALES	226.8	249.5	10.0
159	CAMPOS SALES	CARMELOPOLES	*	235.6	*
559	CANINDE	AC. SAO MATEUS	230.1	420.4	82.7
31	CARIDADE	CARIDADE	219.3	449.2	104.8
171	CARIDADE	INHUPORANGA	219.3	211.6	-3.5
403	CARIDADE	SAO DOMINGOS	*	324.0	*

37	CATARINA	CATARINA	169.6	190.0	12.0
287	CATUNDA	CATUNDA	174.0	211.0	21.3
613	CHORO	CHORO	*	180.7	*
551	CRATEUS	AEROPORTO(CRATEUS)	202.5	415.4	105.1
42	CRATEUS	CRATEUS	210.8	282.5	34.0
378	CRATEUS	IBIAPABA	210.2	326.0	55.1
210	CRATEUS	MONTE NEBO	*	293.2	*
691	CRATEUS	TUCUNS	*	428.0	*
693	CRATEUS	VILA SANTO ANTONIO	*	235.0	*
405	DEP. IRAPUAN PINHEIRO	BETANIA	*	220.0	*
349	DEP. IRAPUAN PINHEIRO	DEP. IRAPUAN PINHEIRO	155.7	288.0	85.0
685	IBARETAMA	FAZENDA NITEROI	*	350.2	*
544	IBARETAMA	IBARETAMA	211.8	348.1	64.4
282	IBARETAMA	PIRANGI	*	242.2	*
727	IGUATU	ACUDE DO GOVERNO	*	379.0	*
619	IGUATU	BARRO ALTO	*	192.8	*

321	IGUATU	BAU	245.9	405.0	64.7
59	IGUATU	IGUATU	245.9	613.0	149.3
586	IGUATU	QUIXOA	*	401.8	*
721	INDEPENDENCIA	DESEJO	*	337.4	*
659	INDEPENDENCIA	EMATUBA	*	236.0	*
730	INDEPENDENCIA	FAZ. REALEZA	*	302.0	*
190	INDEPENDENCIA	IAPI	*	134.0	*
60	INDEPENDENCIA	INDEPENDENCIA	191.6	378.7	97.7
660	INDEPENDENCIA	JANDRANGOEIRA	*	324.0	*
658	INDEPENDENCIA	RECIFE	*	237.0	*
375	ITATIRA	BANDEIRA	*	124.6	*
374	ITATIRA	CACHOEIRA	*	284.1	*
71	ITATIRA	ITATIRA	151.2	222.7	47.3
189	ITATIRA	LAGOA DO MATO	96.7	162.0	67.5
671	MADALENA	FAZENDA VARZEA ALEGRE	*	152.1	*
220	MADALENA	MADALENA	144.8	76.4	-47.2

90 MILHA	MILHA	174.2	230.0	32.0
496 MOMBACA	BOA VISTA	*	366.3	*
745 MOMBACA	FAZENDA IEMEM	*	320.0	*
92 MOMBACA	MOMBACA	189.4	381.8	101.6
93 MONSENHOR TABOSA	MONSENHOR TABOSA	170.5	195.8	14.8
692 NOVO ORIENTE	EMAUS	*	156.0	*
101 NOVO ORIENTE	NOVO ORIENTE	181.7	247.6	36.3
650 PARAMBU	CANABRAVA-COCO GI	*	225.0	*
185 PARAMBU	NOVO ASSIS	*	277.1	*
111 PARAMBU	PARAMBU	175.6	165.9	-5.5
238 PEDRA BRANCA	ACUDE TRAPIA	*	374.0	*
342 PEDRA BRANCA	MINEIROLANDIA	144.3	447.0	209.8
113 PEDRA BRANCA	PEDRA BRANCA	186.6	221.0	18.4
345 PIQUET CARNEIRO	IBICUA	188.6	274.0	45.3
117 PIQUET CARNEIRO	PIQUET CARNEIRO	184.6	285.0	54.4
572 POTENGI	BARREIROS DE BAIXO	*	226.0	*

120	POTENGI	POTENGI	228.0	484.0	112.3
653	QUITERIANOPOLIS	CRUZ	*	401.0	*
358	QUITERIANOPOLIS	QUITERIANOPOLIS	198.7	218.0	9.7
390	QUIXADA	AC. CEDRO	199.3	254.9	27.9
562	QUIXADA	AC. PEDRAS BRANCAS	183.8	156.4	-14.9
121	QUIXADA	QUIXADA	211.8	405.2	91.3
695	QUIXADA	TAPUIARA	*	174.5	*
122	QUIXELO	QUIXELO	245.9	429.0	74.5
456	QUIXERAMOBIM	AC. QUIXERAMOBIM	149.0	123.0	-17.4
738	QUIXERAMOBIM	ASSENTAMENTO NOVO CANAA	*	232.6	*
494	QUIXERAMOBIM	BELEM	*	322.0	*
217	QUIXERAMOBIM	ENCANTADO	*	319.8	*
221	QUIXERAMOBIM	MANITUBA	152.8	255.3	67.1
667	QUIXERAMOBIM	PASSAGEM - FOGAREIRO	*	223.0	*
123	QUIXERAMOBIM	QUIXERAMOBIM	155.1	275.6	77.7
647	QUIXERAMOBIM	SAO MIGUEL	*	267.0	*

224 QUIXERAMOBIM	URUQUE	151.1	137.0	-9.3
128 SABOIRO	SABOIRO	211.8	292.5	38.1
733 SABOIRO	SITIO ITAPORANGA	*	141.0	*
307 SALITRE	SALITRE	339.1	191.0	-43.7
732 SANTA QUITERIA	LIZIÊ	*	389.2	*
675 SANTA QUITERIA	RAIMUNDO MARTINS	*	304.2	*
558 SANTA QUITERIA	SACO DO BELEM	202.1	172.0	-14.9
129 SANTA QUITERIA	SANTA QUITERIA	202.1	387.1	91.5
253 SANTA QUITERIA	STA. RITA DOS GALDINOS	*	199.0	*
644 SANTA QUITERIA	TRAPIA	*	539.6	*
136 SENADOR POMPEU	SENADOR POMPEU	165.2	391.5	137.0
139 SOLONOPOLE	SOLONOPOLE	155.7	249.4	60.2
257 TAMBORIL	BOA ESPERANCA	*	303.0	*
689 TAMBORIL	CURATIS	*	268.0	*
213 TAMBORIL	OLIVEIRA	*	284.0	*
702 TAMBORIL	SUCCESSO	*	294.0	*

141 TAMBORIL	TAMBORIL	218.2	261.7	19.9
359 TARRAFAS	TARRAFAS	278.5	305.6	9.7
386 TAUÁ	AC. VARZEA DO BOI	*	261.6	*
649 TAUÁ	ALTAMIRA	*	285.2	*
643 TAUÁ	CAIÇARA	*	313.3	*
180 TAUÁ	CARRAPATEIRAS	*	183.8	*
236 TAUÁ	MARRUAS	165.5	413.5	149.8
178 TAUÁ	SANTA TEREZA	*	308.0	*
179 TAUÁ	SAO JOAO DO TRISSI	*	283.0	*
142 TAUÁ	TAUÁ	176.0	341.2	93.9
MEDIAS DA MACRO-REGIAO	8	193.0	284.2	47.3

MEDIA DAS NORMAIS DO ESTADO 241.8

MEDIA DAS PLUVIO. DO ESTADO 419.5

DESVIO PERCENTUAL DO ESTADO 73.5

(*) Postos sem media histórica. São desconsiderados para o calculo das medias.

(-) Postos com media histórica igual a zero. São desconsiderados para o calculo do desvio.